



**Администрация
городского округа
Верхняя Пышма**

пр-кт Успенский, зд. 115,
г. Верхняя Пышма,
Г.О. Верхняя Пышма,
Свердловская область, 624097
Тел.: 8 (34368) 4-04-80
Факс: 8 (34368) 5-46-14
E-mail: kontakt@movp.ru
ОКПО 04041987 ОГРН 1026600729066
ИНН/КПП 6606003882/668601001
03.08.2023 № 01-01-15/6685

на № _____ от _____

О присвоении наименования
населенному пункту

Уважаемая Людмила Валентиновна!

В соответствии с законом Свердловской области от 14.07.2014 № 71-ОЗ «Об отдельных вопросах присвоения наименований географическим объектам и переименования географических объектов в Свердловской области» администрация городского округа Верхняя Пышма предлагает присвоить населенному пункту с предполагаемым наименованием деревня Мостовка, расположенному на территории городского округа Верхняя Пышма, наименование «деревня Мостовка».

- Приложение: 1. Обоснование предложения по присвоению наименования на 3 л. в 1 экз.
2. Расчеты необходимых затрат на присвоение наименования географическому объекту на 1 л. в 1 экз.
3. Сведения о местоположении географического объекта и фрагменты картографических материалов с отображением местоположения населенного пункта на 2 л. в 1 экз.

Глава городского округа

И.В. Соломин

Исп. Блохина Александра Сергеевна
8(34368)4 04 80(доб.010 77)

ЗАКОНОДАТЕЛЬНОЕ СОБРАНИЕ Свердловской области	
Вх. №	38-6014
от	09.08.2023
Вотарат	



Вр-504804

Талоченко Е.В.
Анелин В.В.
Зубарев С.В.
Дел. работ

Председателю Законодательного
Собрания Свердловской области

Л.В. Бабушкиной

Рилова Р.В.
Талоченко Е.В.
Дел. работ



ЗАКОН СВЕРДЛОВСКОЙ ОБЛАСТИ

Об образовании сельского населенного пункта
с предполагаемым наименованием деревня Мостовка,
расположенного в административных границах
города Верхняя Пышма

Принят Областной Думой
Законодательного Собрания
Свердловской области

17 ноября 2004 года

Одобен Палатой Представителей
Законодательного Собрания
Свердловской области

23 ноября 2004 года

Статья 1

Образовать сельский населенный пункт с предполагаемым наименованием деревня Мостовка, расположенный в административных границах города Верхняя Пышма в 27 километрах к северо-востоку от города Верхняя Пышма.

Статья 2

Настоящий Закон Свердловской области вступает в силу через десять дней после его официального опубликования.

Губернатор Свердловской области



Э.Э.Россель

г. Екатеринбург
25 ноября 2004 года
№ 194-03

Верно:

и.о. заведующего протокольным
отделом аппарата Законодательного
Собрания Свердловской области
07.08.2023



С.Е.Вагенлейтнер

Обоснование предложения по присвоению наименования

В соответствии с письмом Управления Росреестра по Свердловской области от 31 октября 2022 года №31-102440/22 деревня Мостовка числится в справочниках административно-территориального деления Свердловской области издание 1956, 1968, 1978 гг.; на топографической карте масштаба 1:100 000 О-41-98 издание 1978 г. В границах г. Верхняя Пышма деревня Мостовка отображена как жилая, на топографических картах масштаба 1:100 000 О-40-98 издание 1994, 2005 гг. населенный пункт Мостовка обозначен как нежилой. В формуляр топографической карты внесена запись, что Решением Свердловского облисполкома №79 от 24.02.1983 населенный пункт упразднен. На основании Закона Свердловской области №194-ОЗ от 25 ноября 2004 года «Об образовании сельского населенного пункта с предполагаемым наименованием деревня Мостовка, расположенного в административных границах города Верхняя Пышма» населенный пункт вновь образован с предполагаемым наименованием деревня Мостовка.

На сегодняшний день населенный пункт расположен в границах городского округа Верхняя Пышма Свердловской области в 27 км на север от города Верхняя Пышма, в части административного подчинения относится к Мостовской сельской администрации (Рисунок 1).

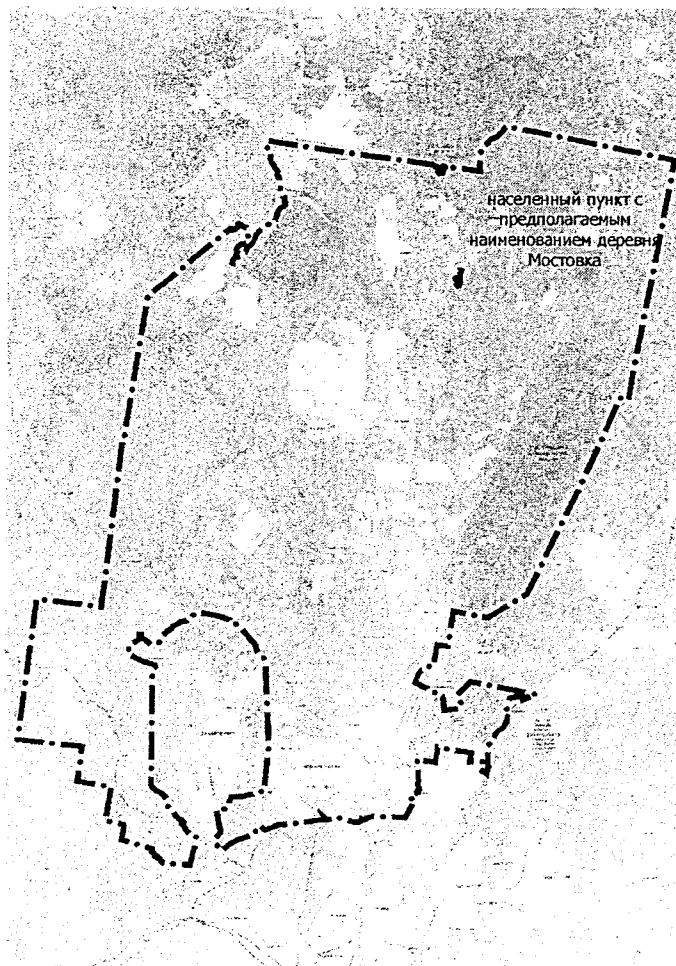


Рисунок 1- Местоположение территории населенного пункта в границах городского округа Верхняя Пышма

В соответствии со статьей 3 Устава городского округа Верхняя Пышма, утвержденного решением Думы городского округа Верхняя Пышма от 21 июня 2005 года №11/1, в состав территории городского округа входит деревня с предполагаемым наименованием Мостовка.

По данным Всероссийской переписи населения, проведенной в октябре 2021 года, численность населения населенного пункта с предполагаемым наименованием деревня Мостовка составляет 38 человек.

Общая площадь населенного пункта составляет 13,43 га. Часть территории занята индивидуальными жилыми домами, занимающими территорию площадью 5,51 га (около 41 % от общей площади). Территории рекреационного назначения площадью 1,56 га свободны от застройки (около 12 % от общей площади территории поселка). Площадь свободной от застройки территории, не предоставленной под застройку и не имеющей ограничений для осуществления гражданского строительства составляет 0,58 га. Генеральным планом на этих территориях планируется осуществление жилищного строительства, кроме того предполагается размещение объектов общественно-делового назначения вдоль автомобильной дороги Екатеринбург – Невьянск. (Рисунок 2).

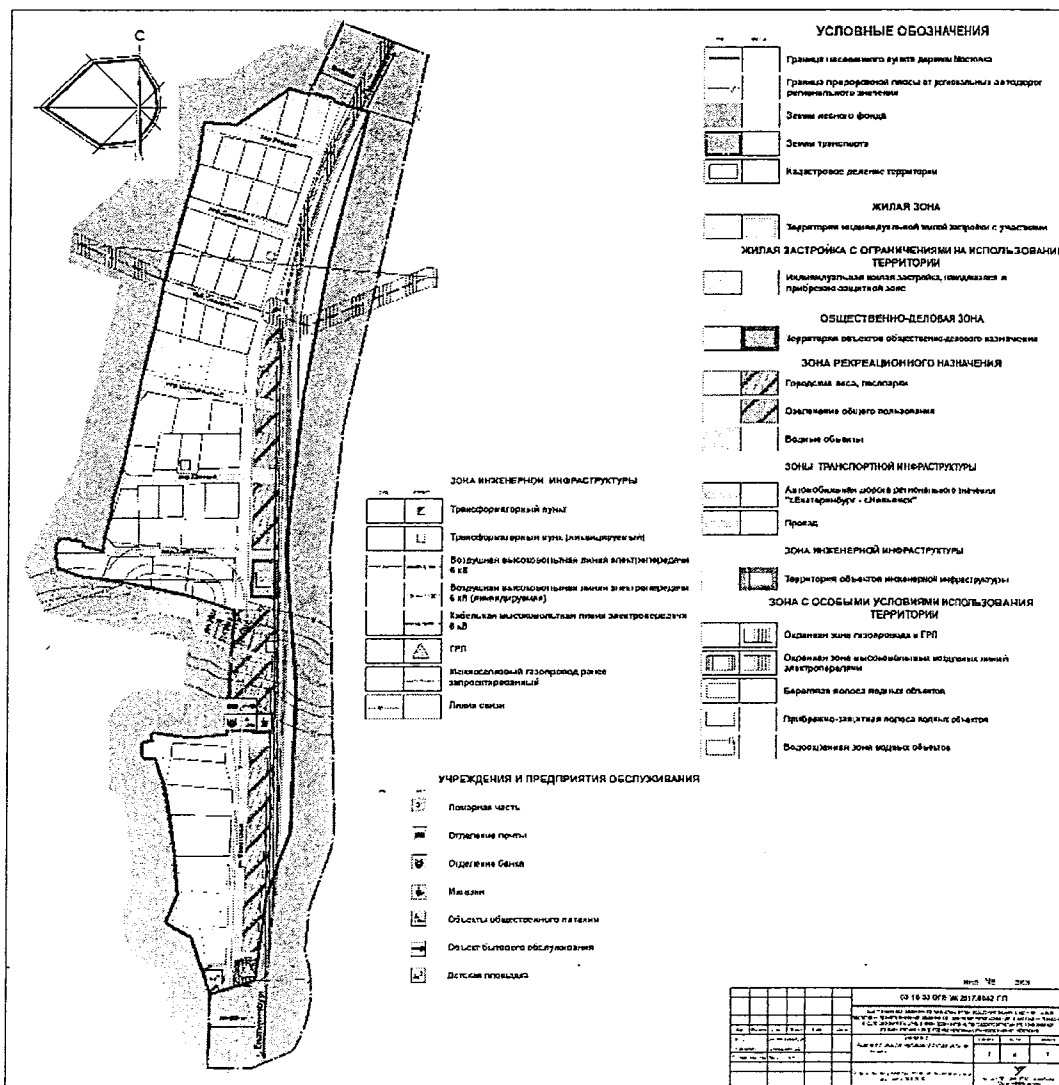


Рисунок 2 - Карта планируемого размещения объектов местного значения Генерального плана

Граница населенного пункта внесена в Единый государственный реестр объектов недвижимости (далее – ЕГРН) с реестровым номером 66:36-4.8 (Рисунок 3) с наименованием «деревня Мостовка городского округа Верхняя Пышма».

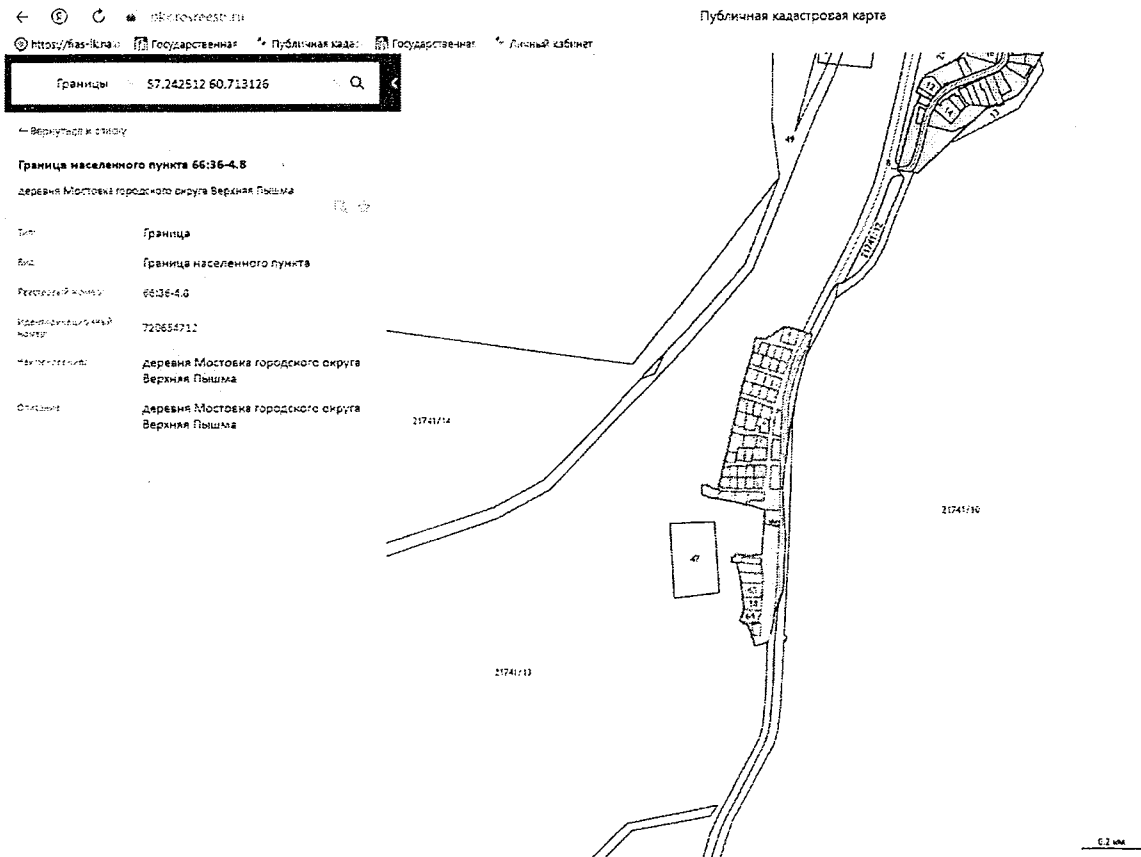


Рисунок 3. Сведения с публичной кадастровой карты с отображением границы населенного пункта

В соответствии со сведениями ЕГРН объекты недвижимости (земельные участки, объекты капитального строительства), расположенные в границах населённого пункта имеют адрес «деревня Мостовка».

Таким образом, считаем необходимым присвоить населенному пункту с предполагаемым наименованием деревня Мостовка наименование «деревня Мостовка».

Расчеты необходимых затрат на присвоение наименования географическому объекту

В соответствии со статьей 3 Закона Свердловской области от 14 июля 2014 года № 71-ОЗ «Об отдельных вопросах присвоения наименований географическим объектам и переименования географических объектов в Свердловской области», в целях присвоения наименования населенного пункта с предполагаемым наименованием деревня Мостовка, расположенной в границах городского округа Верхняя Пышма.

По итогам анализа действующего законодательства и нормативно-правовых актов городского округа Верхняя Пышма сделан вывод о том, что наименование населенного пункта с предполагаемым наименованием деревня Мостовка в большинстве документов не фигурирует, а указанный населенный пункт именуется деревней Мостовка. На основании анализа сведений Единого государственного реестра объектов недвижимости в части адресов земельных участков и объектов капитального строительства можно сделать вывод о том, что изменение документов не потребуется, так как в адресах объектов фигурирует наименование населенного пункта «д. Мостовка».

Затраты Свердловской области в связи с присвоением наименования географическому объекту не потребуются.

На основании анализа утвержденных документов на территории городского округа Верхняя Пышма сделан вывод о том, что внесение изменений в документы территориального планирования, градостроительного зонирования и документацию по планировке территории не требуется.

Таким образом, не требуются затраты средств бюджета городского округа Верхняя Пышма:

на выпуск (изготовление) и (или) перевыпуск (замену), установку географических и дорожных указателей, памятников с наименованиями географических объектов, которым присваиваются наименования;

на оформление (переоформление, внесение изменений, изготовление) правоустанавливающих документов (в том числе государственные пошлины, услуги нотариуса);

в отношении природных объектов и иных географических объектов:

на выпуск (изготовление) и (или) перевыпуск (замену), установку географических и дорожных указателей, памятников с наименованиями географических объектов, которым присваиваются наименования;

на разработку (внесение изменений) в документы территориального планирования.

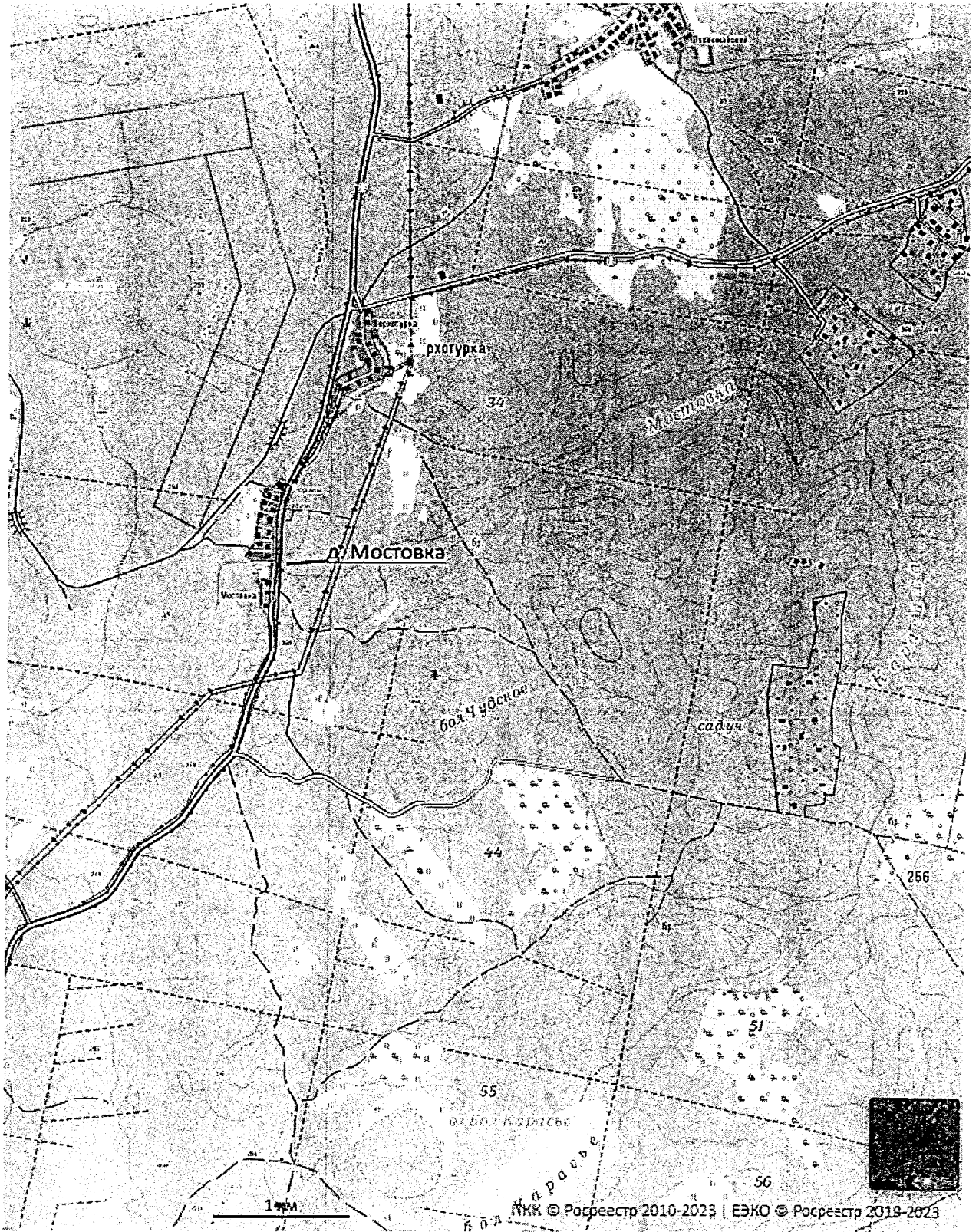


Рисунок 2 - Фрагмент публичной кадастровой карты с топографической основой

Приложение №3

Сведения о местоположении географического объекта

На основании письма Управления Росреестра по Свердловской области от 06 июля 2022 года №31-16089/22 сообщаем географические координаты населенного пункта с предполагаемым наименованием деревня Мостовка, расположенного на территории городского округа Верхняя Пышма $B = 57^{\circ}14,4'$ $L = 60^{\circ}42,5'$.

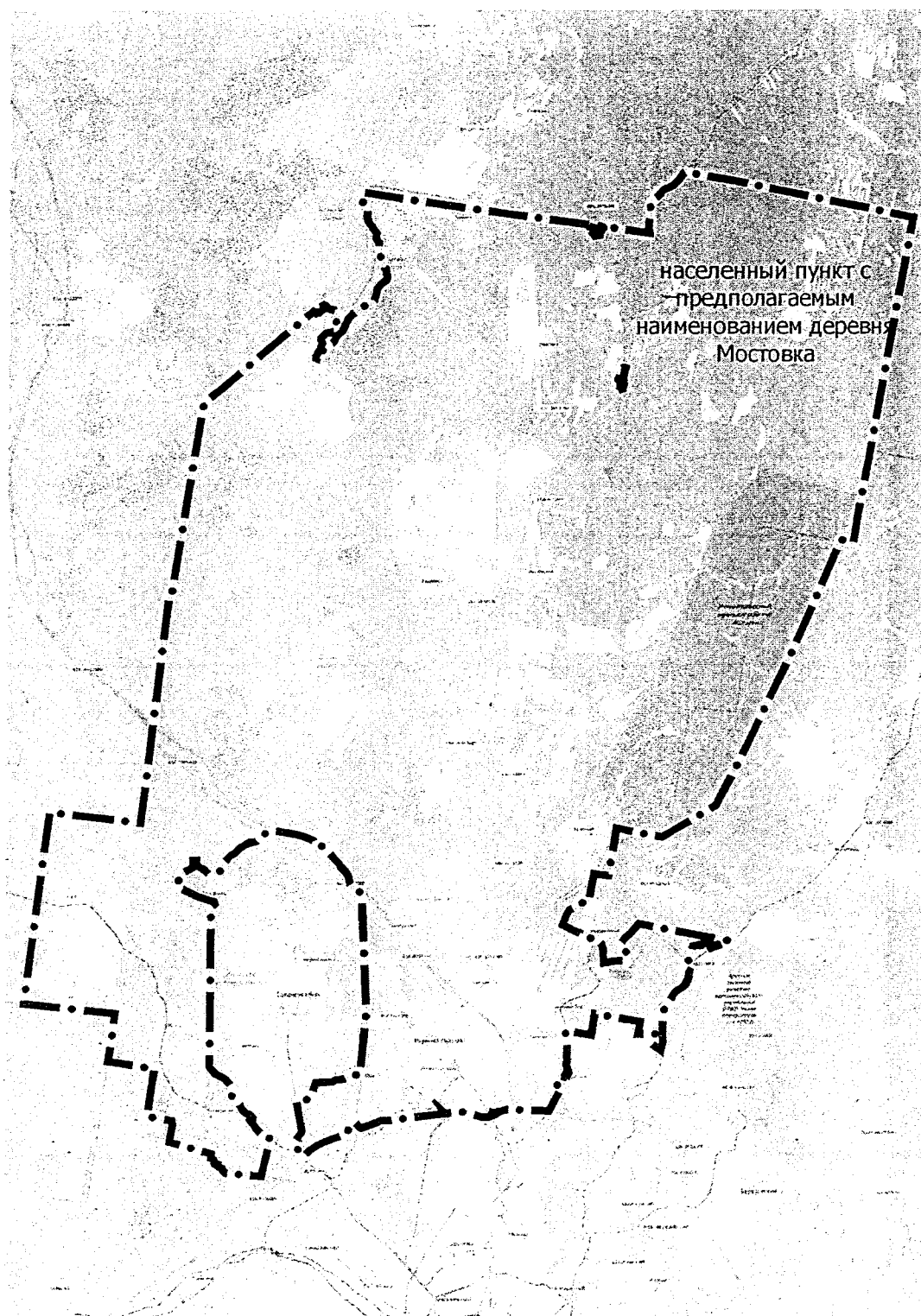
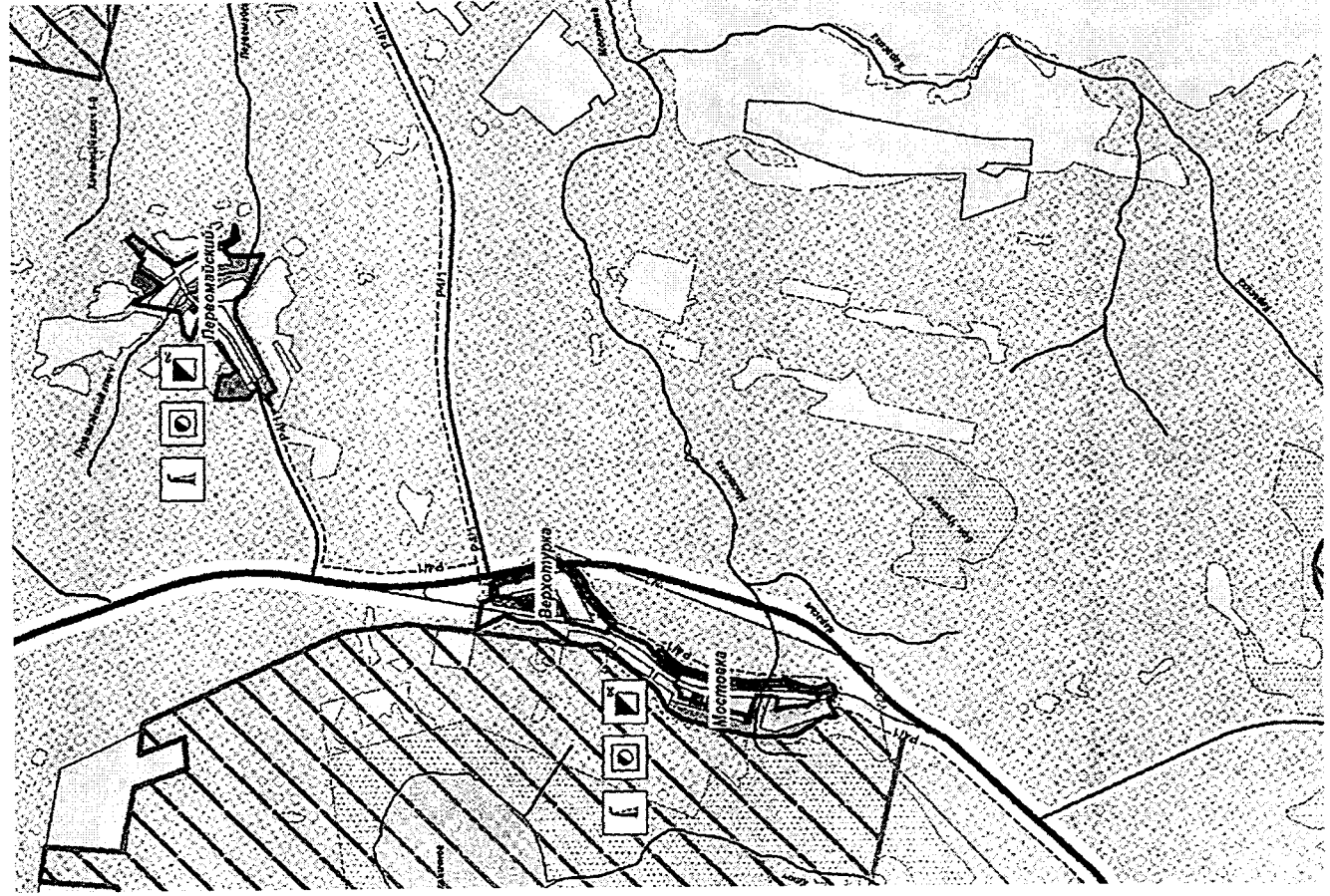
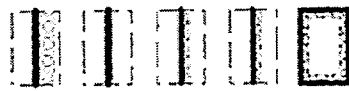


Рисунок 1 - Сведения о расположении населенного пункта с предполагаемым наименованием деревня Мостовка в границах городского округа Верхняя Пышма



УСЛОВНЫЕ ОБОЗНАЧЕНИЯ

ГРАНИЦЫ



Граница городского округа Верхняя Пышма


Граница пригородной зоны

Граница населённого пункта

Устанавливаемая граница населенного пункта

Граница зоны планируемого размещения объектов капитального строительства на межселенных территориях

ФУНКЦИОНАЛЬНЫЕ ЗОНЫ



Зона жилой застройки с развитым социальным обслуживанием

Зона общественно-деловая

Зона развития объектов, обеспечивающих инновационно-коммерческую привлекательность округа

Зоны производственные и коммунально-складские в границах населённых пунктов и на землях промышленности

Зона логистических комплексов

Зона инженерно-транспортных объектов

ЗОНЫ РЕКРЕАЦИИ



Зона объектов рекреационного назначения (базы отдыха, оздоровительные лагеря)

Спортивный вид туризма (активный отдых)

Познавательный вид туризма (эстетическое и э воспитание человека)

Утилитарный вид туризма (охота, рыбалка, сбор

ОСОБО ОХРАНЯЕМЫЕ ТЕРРИТОРИИ

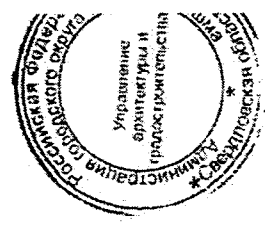


Особо охраняемые природные территории

Лесные генетические резерваты

Ландшафтные заказники

КОПИЯ ВЕРНА
 Управление архитектуры и градостроительства
 Администрации ГО Верхняя Пышма
 [Signature]
 Дата: 02 октября 2023 г.





РАСПОРЯЖЕНИЕ ПРАВИТЕЛЬСТВА СВЕРДЛОВСКОЙ ОБЛАСТИ

25.09.2023

№ 669-РП

г. Екатеринбург

О направлении сводного отчета о результатах экспертизы расчетов необходимых затрат на присвоение наименования географическому объекту в Свердловской области

Во исполнение статьи 4 Закона Свердловской области от 14 июля 2014 года № 71-ОЗ «Об отдельных вопросах присвоения наименований географическим объектам и переименования географических объектов в Свердловской области», пункта 8 Порядка проведения экспертизы расчетов необходимых затрат на присвоение наименований географическим объектам или переименование географических объектов в Свердловской области, утвержденного постановлением Правительства Свердловской области от 09.11.2016 № 792-ПП «Об утверждении Порядка проведения экспертизы расчетов необходимых затрат на присвоение наименований географическим объектам или переименование географических объектов в Свердловской области»:

1. Направить в Законодательное Собрание Свердловской области сводный отчет о результатах экспертизы расчетов необходимых затрат на присвоение наименования географическому объекту в Свердловской области (приложение).

2. Контроль за исполнением настоящего распоряжения возложить на Заместителя Губернатора Свердловской области С.В. Швиндта.

3. Настоящее распоряжение опубликовать на «Официальном интернет-портале правовой информации Свердловской области» (www.pravo.gov66.ru).

Губернатор
Свердловской области



Е.В. Куйвашев

СВОДНЫЙ ОТЧЕТ
о результатах экспертизы расчетов необходимых затрат на присвоение
наименования географическому объекту в Свердловской области

Министерство строительства и развития инфраструктуры Свердловской области в соответствии с Законом Свердловской области от 14 июля 2014 года № 71-ОЗ «Об отдельных вопросах присвоения наименований географическим объектам и переименования географических объектов в Свердловской области» рассмотрело предложение о присвоении географическому объекту – населенному пункту деревне с предполагаемым наименованием Мостовка, расположенному на территории городского округа Верхняя Пышма, наименования деревня Мостовка (далее – географический объект).

Предложение о присвоении наименования географическому объекту для подготовки настоящего отчета направлено Администрацией городского округа Верхняя Пышма в Законодательное Собрание Свердловской области 3 августа 2023 года.

Согласно обращению Администрации городского округа Верхняя Пышма от 03.08.2023 № 01-01-15/6685 «О присвоении наименования населенному пункту» затраты на присвоение наименования географическому объекту, в том числе связанные с переоформлением правоустанавливающих документов на объекты недвижимого имущества, осуществлением регистрационного учета, разработкой документов территориального планирования, выпуском (изготовлением) и (или) перевыпуском (заменой), установкой географических и дорожных указателей (далее – затраты), не потребуются.

В ходе подготовки настоящего отчета была проведена экспертиза примененных методов расчета необходимых затрат, оценка обоснованности и достоверности произведенных вычислений по каждому виду затрат, а также анализ не учтенных инициатором подготовки предложения затрат.

В рамках проведения расчетов необходимых затрат к участию в экспертизе расчетов необходимых затрат на присвоение наименования географическому объекту (далее – экспертиза затрат) привлечены следующие участники:

- 1) Главное управление Министерства Российской Федерации по делам гражданской обороны, чрезвычайным ситуациям и ликвидации последствий стихийных бедствий по Свердловской области;
- 2) Главное управление Федеральной службы исполнения наказаний по Свердловской области;
- 3) Главное управление Федеральной службы судебных приставов по Свердловской области;

- 4) Департамент лесного хозяйства по Уральскому федеральному округу;
- 5) Межрегиональное управление Федеральной пробирной палаты по Уральскому федеральному округу;
- 6) Межрегиональное управление Федеральной службы по регулированию алкогольного рынка по Уральскому федеральному округу;
- 7) Управление Федеральной антимонопольной службы по Свердловской области;
- 8) Управление Федеральной службы безопасности Российской Федерации по Свердловской области;
- 9) Управление Федеральной службы государственной регистрации, кадастра и картографии по Свердловской области;
- 10) Уральское таможенное управление;
- 11) Уральское территориальное управление Федерального агентства железнодорожного транспорта;
- 12) Министерство агропромышленного комплекса и потребительского рынка Свердловской области;
- 13) Министерство здравоохранения Свердловской области;
- 14) Министерство инвестиций и развития Свердловской области;
- 15) Министерство культуры Свердловской области;
- 16) Министерство международных и внешнеэкономических связей Свердловской области;
- 17) Министерство образования и молодежной политики Свердловской области;
- 18) Министерство общественной безопасности Свердловской области;
- 19) Министерство по управлению государственным имуществом Свердловской области;
- 20) Министерство природных ресурсов и экологии Свердловской области;
- 21) Министерство промышленности и науки Свердловской области;
- 22) Министерство социальной политики Свердловской области;
- 23) Министерство строительства и развития инфраструктуры Свердловской области;
- 24) Министерство транспорта и дорожного хозяйства Свердловской области;
- 25) Министерство физической культуры и спорта Свердловской области;
- 26) Министерство финансов Свердловской области;
- 27) Министерство цифрового развития и связи Свердловской области;
- 28) Министерство экономики и территориального развития Свердловской области;
- 29) Министерство энергетики и жилищно-коммунального хозяйства Свердловской области;
- 30) Департамент ветеринарии Свердловской области;
- 31) Департамент государственного жилищного и строительного надзора Свердловской области;
- 32) Департамент государственных закупок Свердловской области;
- 33) Департамент по обеспечению деятельности мировых судей Свердловской области;

34) Департамент по охране, контролю и регулированию использования животного мира Свердловской области;

35) Департамент по труду и занятости населения Свердловской области;

36) Управление архивами Свердловской области;

37) Управление государственной охраны объектов культурного наследия Свердловской области;


38) Управление делами Губернатора Свердловской области и Правительства Свердловской области;

39) Управление записи актов гражданского состояния Свердловской области;

40) Региональная энергетическая комиссия Свердловской области.

На основе проведенной экспертизы затрат, с учетом информации, предоставленной Администрацией городского округа Верхняя Пышма, исполнительными органами государственной власти Свердловской области, территориальными органами федеральных органов исполнительной власти, расположенными на территории Свердловской области, сделан вывод об обоснованности отсутствия затрат.

Министр
строительства и развития инфраструктуры
Свердловской области



М.М. Волков